



PROVINCIA DI BARLETTA – ANDRIA – TRANI
Settore Urbanistica, Assetto del Territorio, PTCP, Paesaggio,
Genio Civile, Difesa del Suolo
Servizio Assetto del Territorio

Provincia di Barletta Andria Trani c/o Istituto Tecnico Agrario – Piazza S. Pio X, n. 9 – 76123 ANDRIA
Settore Urbanistica, Assetto Territorio, PTCP, Paesaggio, Genio Civile, Difesa del Suolo c/o Piazza Plebiscito, n. 34 – 76121
BARLETTA

Codice org.
Protocollo
Data
Classificazione

PROVINCIA BAT
0042884-16
26/10/2016
VII.03.01E



Commissione Locale per il Paesaggio

ai sensi dell'art. 7 della L.R. n. 20/2009 e s.m.i., e D.G.R. n. 1598 del 9.09.2015

VERBALE n.6

L'anno duemilasedici, il giorno 25 del mese di ottobre alle ore 15,30, presso la sede del Settore Urbanistica, Assetto del Territorio, PTCP, Paesaggio, Genio Civile, Difesa del Suolo, della Provincia di Barletta Andria Trani, sita in Barletta, piazza Plebiscito 34, (giusta convocazione prot. n. 0042410-16 del 24.10.2016) alla presenza del responsabile unico del procedimento arch. Mauro Iacoviello si è riunita la Commissione Locale per il Paesaggio ai sensi della Legge Regionale Puglia n.20/2009 e s.m.i. e deliberazione della Giunta Regionale n. 1598 del 9.09.2015, nominata a seguito di determinazione dirigenziale nr. 53 del 20.12.2015 e s.m.i..

Sono presenti nella rivestita qualità di componenti della insediata Commissione i sigg. ri:

Arch. Luigi TROSO
Arch. Mariangela ALICINO
Dott. Agr. Giovanni Battista GUERRA

VERBALE DEL
.....25/10/2016.....

Constatata la legalità della riunione delle Commissione viene dichiarata aperta la stessa per la trattazione delle pratiche all'ordine del giorno.

La Commissione

Visto il D.Lgs 22.01.2004, n.42 e ss.mm.ii.;
Vista la L.R. Puglia 20/2009 e ss.mm.ii.;
Vista la Delibera di Giunta Regionale n.1598 del 09.09.2015;
Visto il PPTR;
Viste le vigenti normative, statali e regionali,
Visto il Piano dei Tratturi del Comune di Trinitapoli

Presidente
Dott. Agr. Giovanni B. GUERRA

Vice Presidente
Arch. Giuseppe DE CILLIS

ESAMINA

le seguenti pratiche sottoposte dall'Ufficio così come nell'ordine del giorno di cui alla convocazione n. 0042410-16 del 24.10.2016

Arch. Luigi TROSO
Arch. Mariangela ALICINO
Dott. Geol. Antonio DE NAPOLI

Proponente	Descrizione Intervento	Procedura
DELLERBA Pietro	Realizzazione di depositi agricoli e laboratorio artigianale di materiali non inquinanti – Minervino Murge - integrazioni documentali richieste con nota prot. 0033270-16 del 2.08.2016	Accertamento di Compatibilità Paesaggistica (art. 91 NTA_PPTR) nell'ambito di Conferenza di Servizi
ENEL DISTRIBUZIONE	Costruzione linea elettrica aerea MT 20 KV in cavo elicoid 3x35+50Y, linea MT interrata e posa in opera di cabina prefabbricata tipo "Microbox" per il potenziamento della rete e la fornitura di energia elettrica al Cliente Azienda Agricola Piscitelli Antonietta in Agro di Trinitapoli lungo la SP6 – Fg. 64 P.IIa 337	Accertamento di Compatibilità Paesaggistica (art. 91 NTA_PPTR)
AZIENDA AGRICOLA EMANUELE DE DEO	Realizzazione di opere di miglioramento fondiario di un'azienda agricola, consistenti	Accertamento di Compatibilità

R.U.P.
.....
Segretario Verbalizzante
.....



PROVINCIA DI BARLETTA – ANDRIA – TRANI
Settore Urbanistica, Assetto del Territorio, PTCP, Paesaggio,
Genio Civile, Difesa del Suolo
Servizio Assetto del Territorio


Provincia di Barletta Andria Trani c/o Istituto Tecnico Agrario – Piazza S. Pio X, n. 9 – 76123 ANDRIA
 Settore Urbanistica, Assetto Territorio, PTCP, Paesaggio, Genio Civile, Difesa del Suolo c/o Piazza Plebiscito, n. 34 – 76121
 BARLETTA

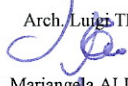

SOC. COOP	nella realizzazione di un fabbricato, nell'ampliamento di locali esistenti, nella realizzazione di opere interne e nell'ampliamento di una cisterna interrata.	Paesaggistica (art. 91 NTA_PPTR) per interventi di lieve entità di cui all'allegato 1 DPR 139/2010
ECOTRAS di DAMATO Daniele Antonio Pio & C. s.n.c.	Realizzazione di un impianto di compostaggio per la produzione di ammendante misto per uso agricolo nel Comune di Trinitapoli	Accertamento di Compatibilità Paesaggistica (art. 91 NTA_PPTR) nell'ambito di VIA Provinciale


PARERE PAESAGGISTICO

Proponente	Oggetto	Resp. Proc.	Parere Comm.
DELLERBA Pietro	Realizzazione di depositi agricoli e laboratorio artigianale di materiali non inquinanti – Minervino Murge - integrazioni documentali richieste con nota prot. 0033270-16 del 2.08.2016	Arch. Mauro Iacoviello	FAVOREVOLE con prescrizioni in quanto l'intervento opportunamente integrato con le prescrizioni proposte non contrasta con gli obiettivi di qualità e le norme d'uso previsti nella Sezione C della scheda d'ambito paesaggistico "4 VALLE OFANTO"; non compromette l'integrità dei peculiari valori paesaggistici nella loro articolazione in strutture idrogeomorfologiche, naturalistiche, antropiche e storico-culturali delle aree comprese nei con visuali.
ENEL DISTRIBUZIONE	Costruzione linea elettrica aerea MT 20 KV in cavo elicoid 3x35+50Y, linea MT interrata e posa in opera di cabina prefabbricata tipo "Microbox" per il potenziamento della rete e la fornitura di energia elettrica al Cliente Azienda Agricola Piscitelli Antonietta in Agro di Trinitapoli lungo la SP6 – Fg. 64 P.lla 337	“”	FAVOREVOLE <i>Considerato che l'intervento è: di modesta entità; di pubblica utilità; non contrasta con gli obiettivi di qualità e le norme d'uso previsti nella Sezione C della scheda d'ambito paesaggistico "4 VALLE OFANTO"</i>
AZIENDA AGRICOLA EMANUELE DE DEO SOC. COOP	Realizzazione di opere di miglioramento fondiario di un'azienda agricola, consistenti nella realizzazione di un fabbricato, nell'ampliamento di locali esistenti, nella realizzazione di opere interne e nell'ampliamento di una	“”	<i>Il RUP ritira l'accapo dall'ordine del giorno poiché non risulta ancora pervenuta l'attestazione di conformità urbanistica ed edilizia da parte del Comune di Minervino Murge richiesta per le vie brevi.</i>

VERBALE DEL
*28/10/2016*.....

Presidente
 Dott. Agr. Giovanni B. GUERRA

 Vice Presidente
 Arch. Giuseppe DE CILLIS

Arch. Luigi TROSO

 Arch. Mariangela ALICINO

 Dott. Geol. Antonio DE NAPOLI


 R.U.P.
 Segretario Verbalizzante



PROVINCIA DI BARLETTA – ANDRIA – TRANI
Settore Urbanistica, Assetto del Territorio, PTCP, Paesaggio,
Genio Civile, Difesa del Suolo
Servizio Assetto del Territorio

Provincia di Barletta Andria Trani c/o Istituto Tecnico Agrario – Piazza S. Pio X, n. 9 – 76123 ANDRIA
Settore Urbanistica, Assetto Territorio, PTCP, Paesaggio, Genio Civile, Difesa del Suolo c/o Piazza Plebiscito, n. 34 – 76121
BARLETTA

	cisterna interrata.		
ECOTRAS di DAMATO Daniele Antonio Pio & C. s.n.c.	Realizzazione di un impianto di compostaggio per la produzione di ammendante misto per uso agricolo nel Comune di Trinitapoli		FAVOREVOLE con prescrizioni in quanto l'intervento opportunamente integrato con le prescrizioni proposte non contrasta con gli obiettivi di qualità e le norme d'uso previsti nella Sezione C della scheda d'ambito paesaggistico "3 TAVOLIERE";

La Commissione, premesso atto degli elaborati, precisa, in ordine alle progettualità oggetto di valutazione:

Proponente	Precisazioni/prescrizioni
DELLERBA Pietro	Prescrizioni: 1) sia conservata e preservata la cortina vegetata posta lungo lato sud del lotto interessato dall'intervento; 2) per una migliore mitigazione della percezione del fabbricato di progetto dai punti panoramici si chiede un infittimento della schermatura con alberi lungo la linea ferroviaria in corrispondenza soprattutto dei vuoti esistenti con alberi ad alto fusto di ambiente mediterraneo o, in alternativa la realizzazione di pacchetto di copertura del fabbricato di progetto del tipo "tetto giardino" o similare, in sostituzione di quella proposta in guaina ardesiata di colore verde; 3) siano realizzate fasce verdi piantumate con essenze autoctone arbustive ed arboree a mitigazione visiva della recinzione di progetto.
ECOTRAS di DAMATO Daniele Antonio Pio & C. s.n.c.	In linea con le indicazioni delle "Linee guida sulla progettazione di aree produttive paesaggisticamente ed ecologicamente attrezzate", si prescrive di: 1) prevedere un indice di inerbimento e di imboscimento con funzione di "parco CO2" con un coefficiente di copertura non inferiore al 75% dell'intero lotto interessato, così come previsto al paragrafo "Compensazioni" dell'elaborato "Valutazione dell'impatto cumulativo" in atti; 2) attuazione di strategie di mitigazione visiva, definendo una nuova relazione tra le opere di progetto e la quinta paesaggistica verso nord, mediante l'occultamento di elementi costruiti ritenuti interferenti, con quinte visive realizzati con siepi, arbusti ed alberature, etc. di essenze autoctone e comunque appartenenti alla tradizione dei tratturi; 3) il recupero delle acque piovane di dilavamento delle coperture anche per usi irrigui.

VERBALE DEL
.....25/10/2016.....

Presidente
Dott. Agr. Giovanni B. GUERRA

Vice Presidente
Arch. Giuseppe DE CILLIS

Arch. Luigi TROSO

Arch. Mariangela ALICINO

Dott. Geol. Antonio DE NAPOLI

R.U.P.

Segretario Verbalizzante

Terminata la sessione odierna viene redatto il presente verbale che, letto e confermato, viene sottoscritto alle ore 17:00

Presidente

Dott. Agr. Giovanni Battista GUERRA

Arch. Luigi TROSO

Arch. Mariangela ALICINO

R.U.P.

Arch. Mauro Iacoviello

